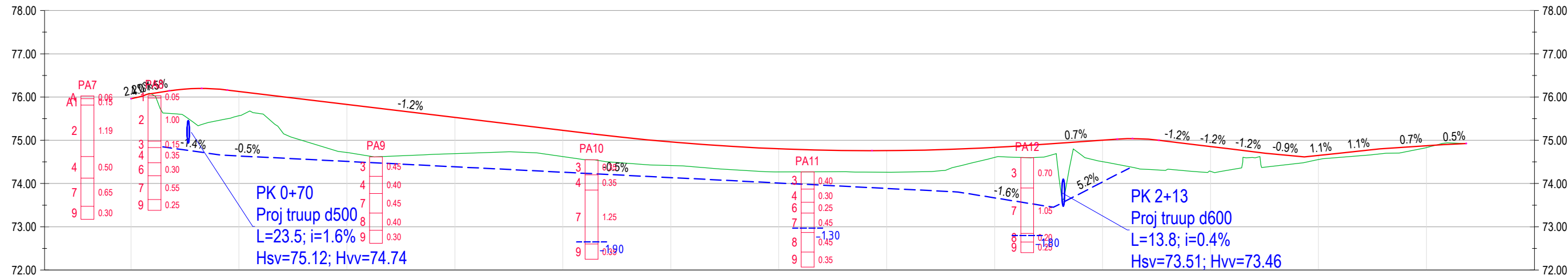
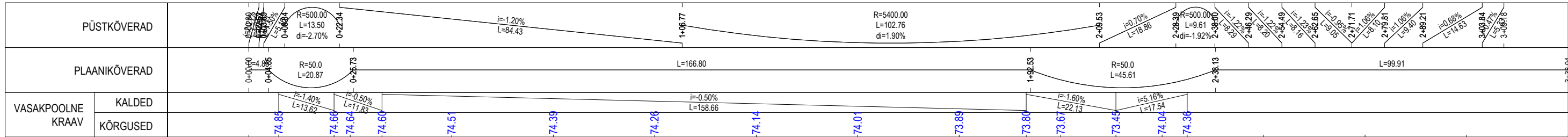


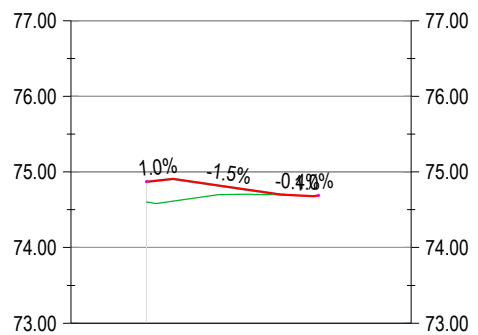
CL-Uus JPT



PIKETAAŽ	0+00	25	50	75	1+00	25	50	75	2+00	25	50	75	3+00
OLEVA MAAPINNA KÕRGUSED	75.96	76.02	76.06	76.14	76.20	76.26	76.32	76.38	76.44	76.50	76.56	76.62	76.68
PROJEKTEERITUD KÕRGUSED	75.96	76.02	76.06	76.14	76.20	76.26	76.32	76.38	76.44	76.50	76.56	76.62	76.68
TÖÖKÕRGUSED	0.00	0.00	0.00	0.00	0.00	0.00	0.00	0.00	0.00	0.00	0.00	0.00	0.00

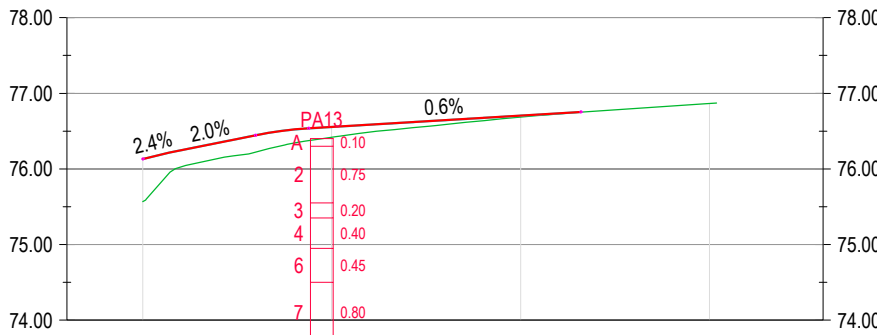


CL-Mahasõit 2



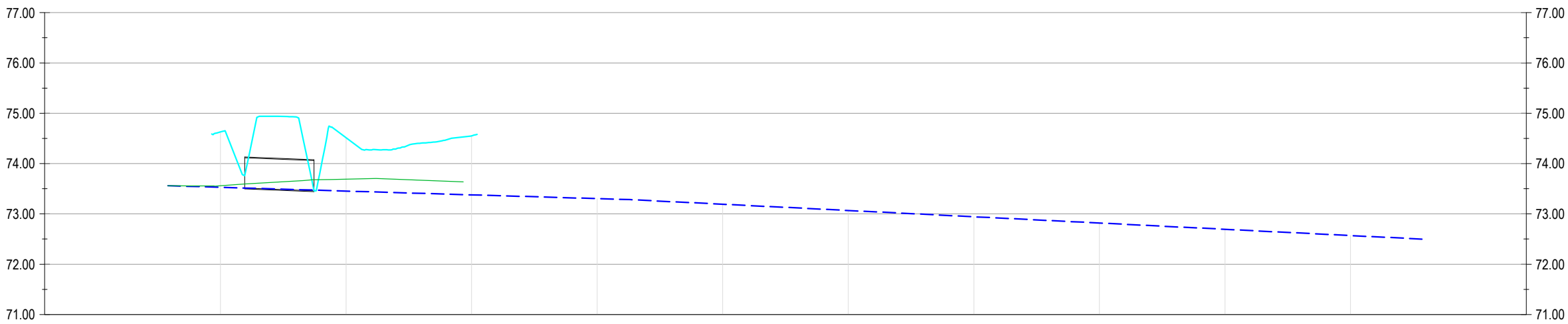
PIKETAAŽ	0+00	25
OLEVA MAAPINNA KÕRGUSED	74.87	74.91
PROJEKTEERITUD KÕRGUSED	74.87	74.91
TÖÖKÕRGUSED	0.00	0.00
PÜSTKÕVERAD	0+00	0+25
PLAANIKÕVERAD	0+00	0+25

CL-Mahasõit 1



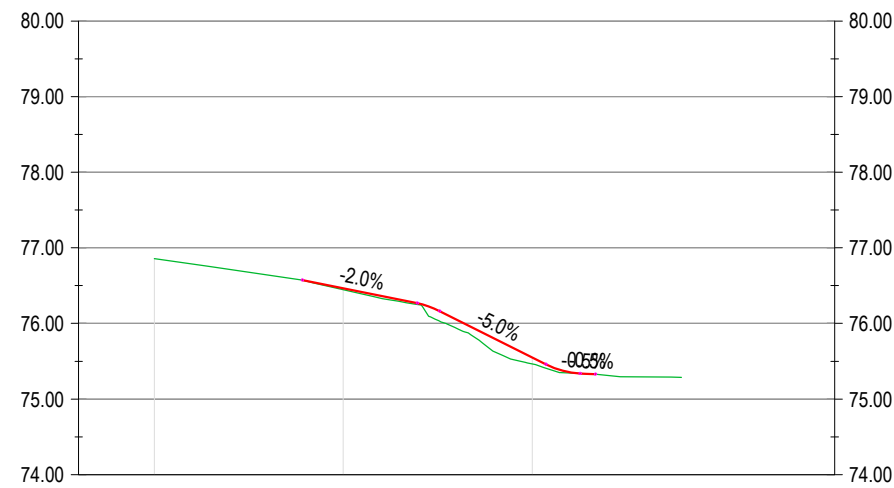
PIKETAAŽ	0+00	25	50	75
OLEVA MAAPINNA KÕRGUSED	75.57	76.22	76.44	76.69
PROJEKTEERITUD KÕRGUSED	75.57	76.22	76.44	76.69
TÖÖKÕRGUSED	0.00	0.00	0.00	0.00
PÜSTKÕVERAD	0+00	0+25	0+50	0+75
PLAANIKÕVERAD	0+00	0+25	0+50	0+75

Olol. kraavi uus põhja profiil

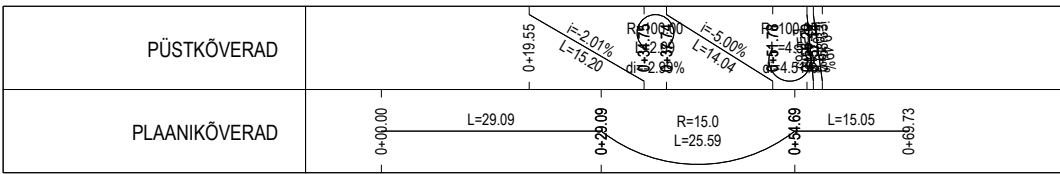


PIKETAAŽ	0+00	25	50	75	1+00	25	50	75	2+00	25	50	75
OLEVA MAAPINNA KÕRGUSED	73.56	73.56	73.56	73.56	73.56	73.56	73.56	73.56	73.56	73.56	73.56	73.56
PROJEKTEERITUD KÕRGUSED	73.56	73.56	73.56	73.56	73.56	73.56	73.56	73.56	73.56	73.56	73.56	73.56
TÖÖKÕRGUSED	0.00	0.00	0.00	0.00	0.00	0.00	0.00	0.00	0.00	0.00	0.00	0.00
PÜSTKÕVERAD	0+00	0+25	0+50	0+75	1+00	1+25	1+50	1+75	2+00	2+25	2+50	2+75

CL-Mahasõit Vana-Muruallika



PIKETAAŽ	0+00	25	50	75
OLEVA MAAPINNA KÕRGUSED	76.86	76.45	75.46	75.33
PROJEKTEERITUD KÕRGUSED	76.86	76.45	75.46	75.33
TÖÖKÕRGUSED	0.00	0.00	0.00	0.00



TINGMÄRGID

- Projekteeritud tee pealispind tee telgjoonel
- Projekteeritud teepind ristuva teel
- Olemasolev maapind
- Projekteeritud vasak kraav
- Projekteeritud parem kraav
- Veetase -1.40
- Pinnasevee tase

- Asfalt
- Mustkate
- Mullaga kruus
- Rohke liivaga kruus
- Muld
- Liivaga möll
- Liivaga kruus
- Keskliiv
- Rohke kruusaga möllsavi moreen
- Murenenud lubjakivi
- Lubjakivi

roadplan			Roadplan OÜ Reg kood: 12432118 Tilgi 78, 50410 Tartu Laki 4, 10621 Tallinn info@roadplan.ee www.roadplan.ee		Töö nimetus ja osa Viruvere Vineeritehase juurdepääsutee	
Projekti juht Erkko Teder			(allkirjastatud digitaalselt)		Objekti asukoht Viruvere küla, Jõgeva vald, Jõgeva maakond	
Projekteerija Silver Kuum			(allkirjastatud digitaalselt)		Joonise nimetus Pikiprofiilid	
Töö nr 25020			Stadium Põhiprojekt		Joonise nr TL-6-02	Leht/Lehti 1/1
Mõõtkava 1:1000			Kuupäev 17.09.2025			